

Jaun - Soldatenhaus



Zeit	5.0 h	Lange	6.4 km
Starthhe	-	Zielhhe	-
tiefster Punkt	-	hchster Punkt	-
Anstieg	-	Hhendifferenz	-
1656 Jaun (FR)			

Details

Beschrieb

Dpart au village de Jaun, descendre en direction de la cascade. Dans le 2me contour prendre le chemin avec indicateur raquettes  gauche et suivre sur env. 500 m en direction du skilift  "Fussmatta". Si vous arrivez depuis la colonie Hfli monter vers le village de Jaun et prendre dans le contour le chemin avec indicateur raquettes  droite et suivre sur env. 500 m en direction du skilift  "Fussmatta". Une fois arriv sur la route, longer la piste de luge sur env. 3 km jusqu'aprs la place de parc  "Chli Sattel". L, les routes se sparent : Pour le chalet du Soldat, prendre  droite et longer le long de la fameuse chane des Gastlosen jusqu'au chalet. Pour le restaurant Brghus continuer le long du chemin  travers la fort jusqu' l'alpage  "Gustenweidli". Ensuite continuer dans la mme direction, d'o l'on aperoit d'j le domaine skiable des Gastlosen ainsi que le restaurant Brghus.
Chemin du retour identique pour les 2 itinraires.

Highlight

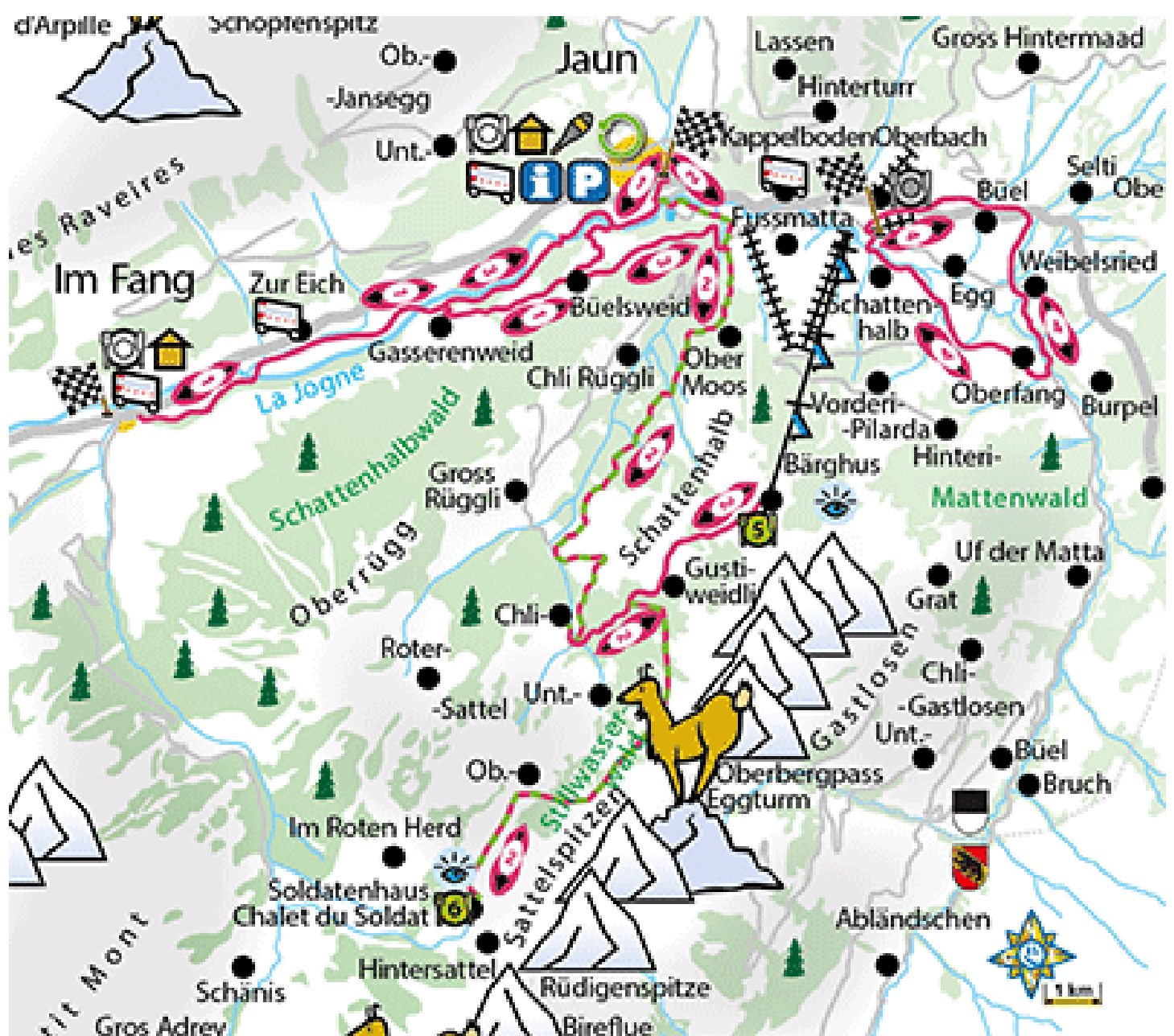
REGIONEN IN DER NHE :
Charmey / La Berra / Le Mouret - Montvraz / Schwarzsee (Lac Noir)

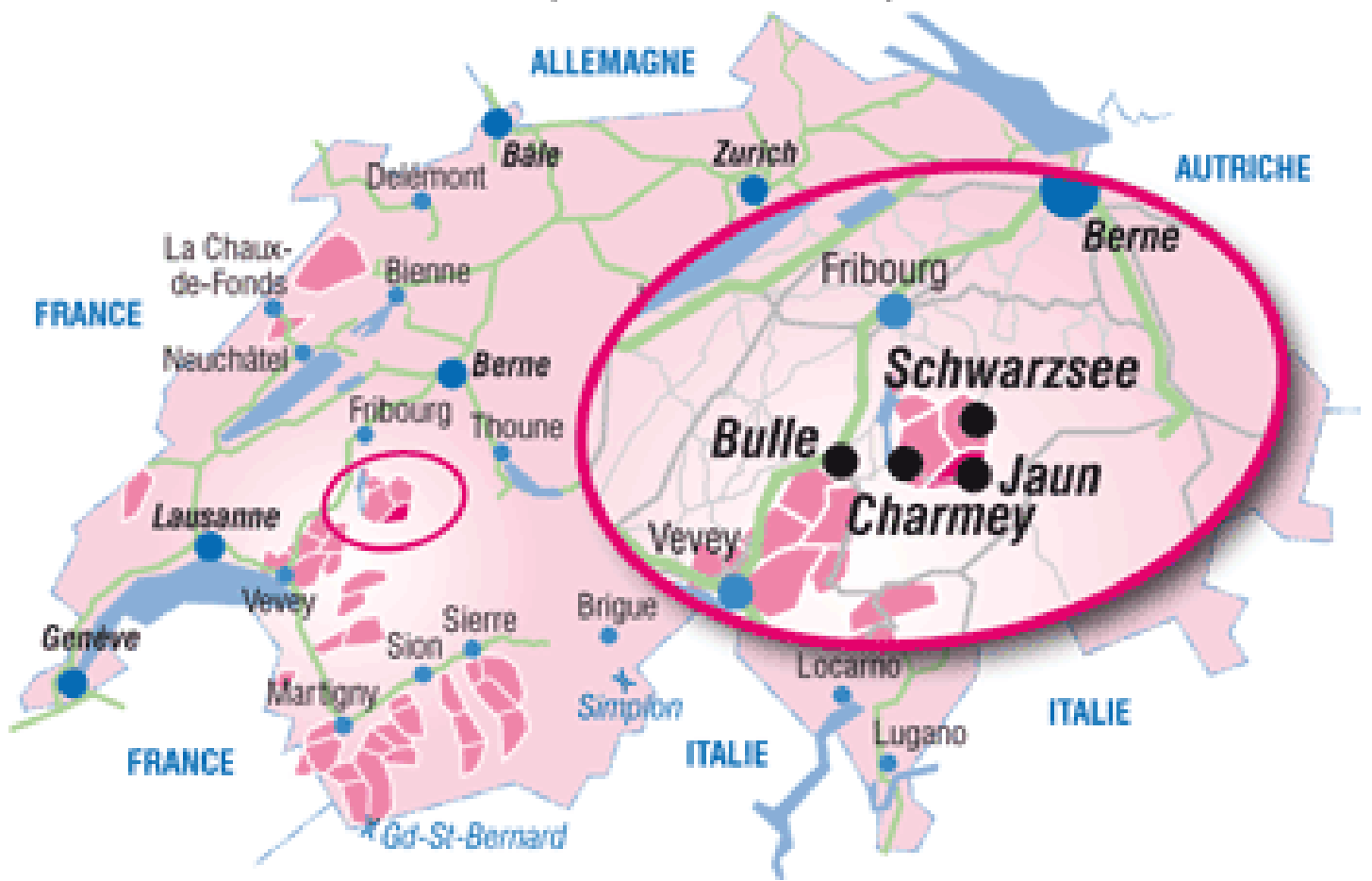
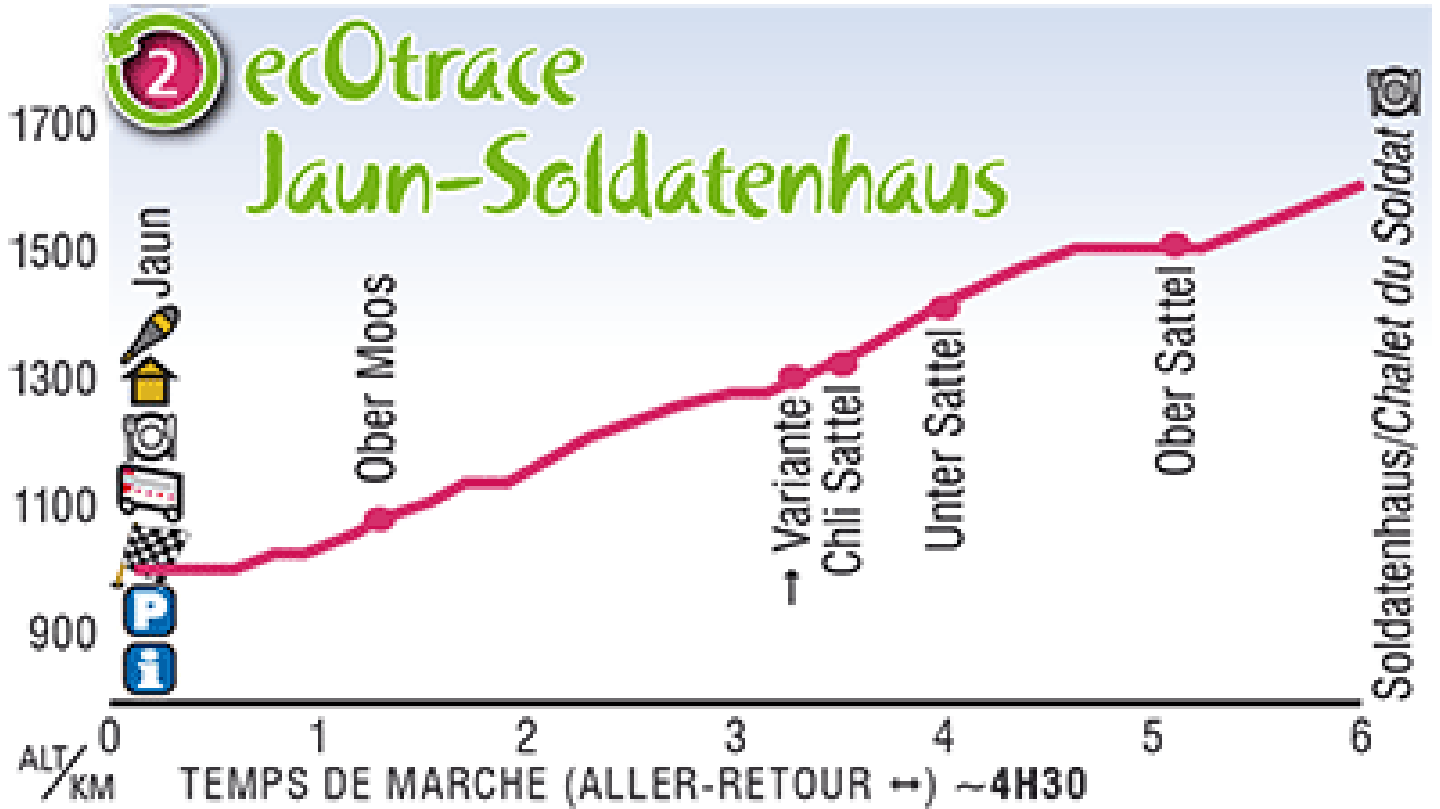
Diese Strecken sind geschildert, gespurt aber nicht bewacht. Fr allflligen Unflle bernehmen wir keine Verantwortung. Die Laufzeiten sind informativ und knnen sowohl krzer oder auch lnger sein ! Erkundigen Sie sich ber die Wetterlage und gehen Sie nur bei schnem Wetter.

Region

<http://www.swissnowshoe.ch>







Adressen

Kontakt

Tourismusbüro Jaun
Hauptstrasse 381
1656 Jaun (Bellgarde)

+41 26 929 81 81
tourismus@jaun.ch
<http://www.jaun.ch>

